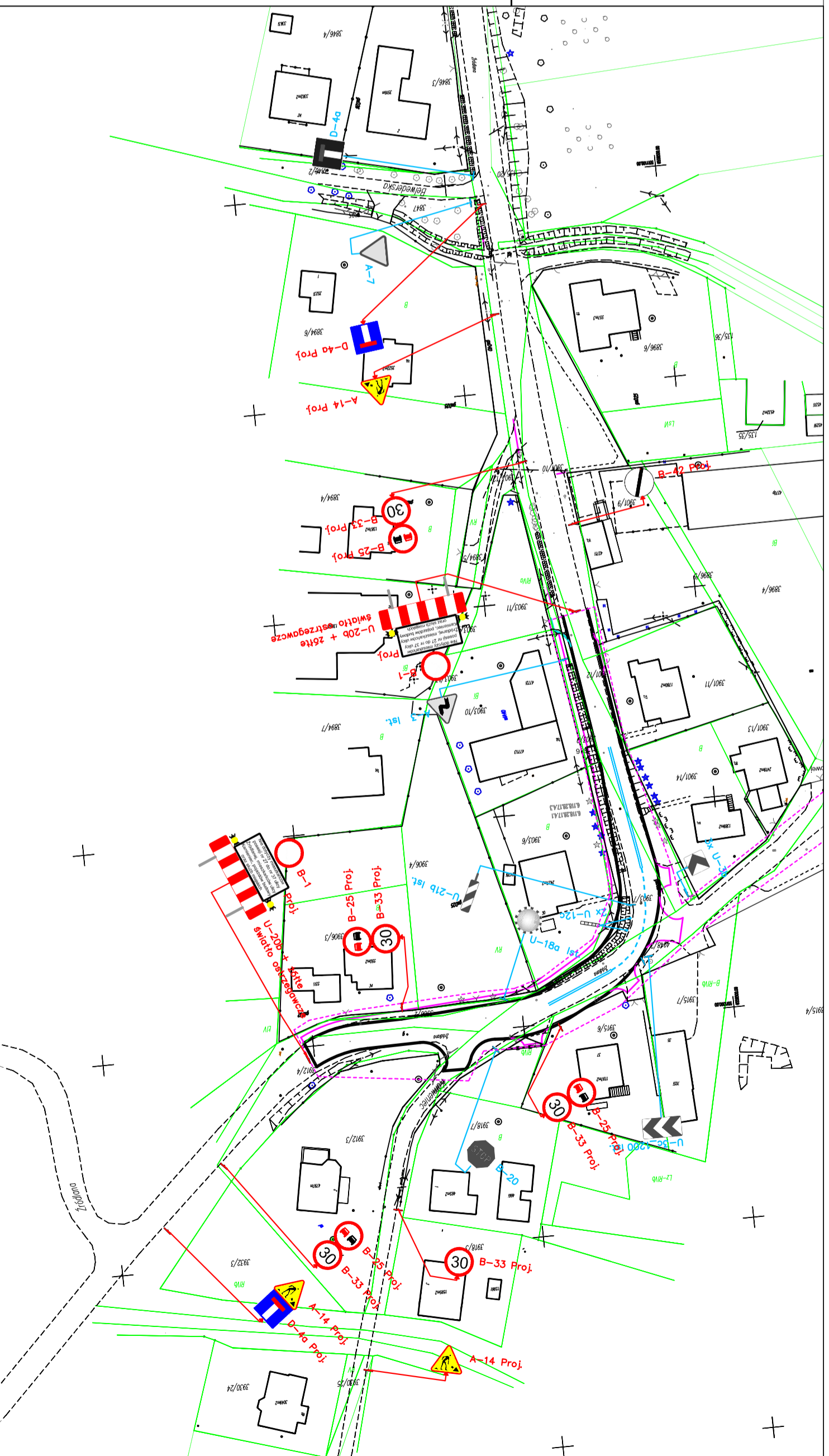
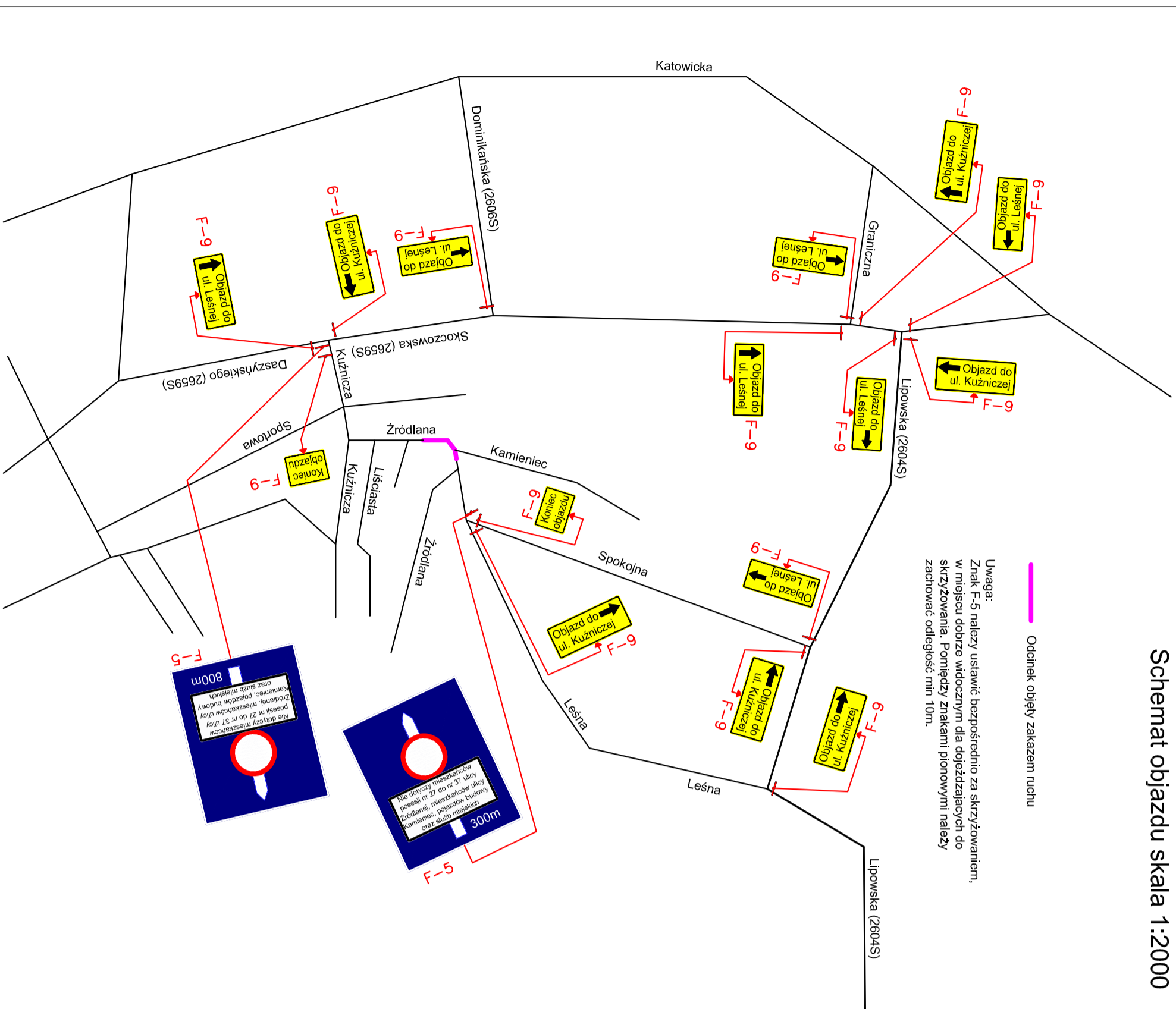



Schemat objazdu skala 1:2000

Odcinek objezy zakazem ruchu

Uwaga:
Znak F-5 nalezy ustawic bezposrednio za skrzyzowaniem, w miejscu dobrze widocznym dla dojezdzajacych do skrzyzowania. Pomiedzy znakami pionowymi nalezy zachowac odleglosc min. 10m.



 <p>BIURO INŻYNIERYJNE</p> <p>ul. Jagiellońska 19 43-410 Kończyce Małe tel./fax (33) 435-89-08 e-mail: mhuro@ml-design.pl, www.ml-design.pl</p>		<p>Zakres robót dla poszczególnych etapów</p>	
Nazwa opracowania	Projekt organizacji ruchu na czas prowadzenia robót dla zadania: "Rozbudowa ulicy Zródlanej w Ustroniu"	Data	10.2016
Inwestor	Miasto Ustron Rynek 1, 43-450 Ustron	Skala	1:1000, 1:2000
Nazwa rysunku	Organizacja ruchu na czas prowadzenia robót, etap nr 1	Nr rys.	1
Opracował	mgr inż. Piotr Lilla		