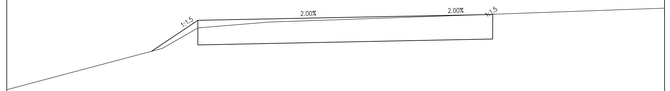
W: 2,70m2
N: 0,10m2

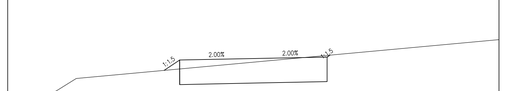
PIK. 0+020.00



rzędne projektowane	382.04	382.66			382.75		382.79		
rzędne robót ziemnych	382.04	382.16			382.25		382.29		
rzędne istniejącego terenu	382.04	382.54			382.73		382.79		
odległości od osi	5.44	4.50			0.00		1.50		

W: 1,28m2
N: 0,03m2

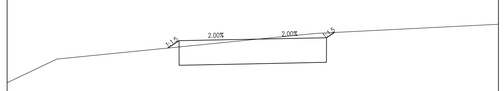
PIK. 0+060.00



rzędne projektowane	381.64	381.86			381.89		381.95		
rzędne robót ziemnych	381.64	381.36			381.39		381.45		
rzędne istniejącego terenu	381.64	381.67			381.81		381.95		
odległości od osi	1.81	1.50			0.00		1.50		

W: 1,48m2
N: 0,02m2

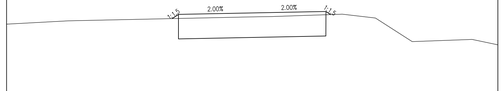
PIK. 0+100.00



rzędne projektowane	382.10	382.25			382.28		382.31		
rzędne robót ziemnych	382.10	381.75			381.78		381.81		
rzędne istniejącego terenu	382.10	382.12			382.27		382.41		
odległości od osi	1.72	1.50			0.00		1.50		

W: 1,26m2
N: 0,01m2

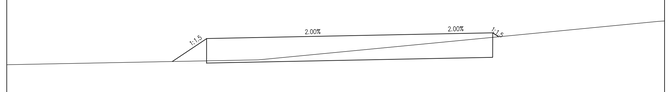
PIK. 0+145.00



rzędne projektowane	382.90	382.86			382.84		382.80		
rzędne robót ziemnych	382.79	382.65			382.74		382.70		
rzędne istniejącego terenu	382.79	382.54			382.73		382.78		
odległości od osi	1.63	1.50			0.00		1.50		

W: 1,12m2
N: 0,16m2

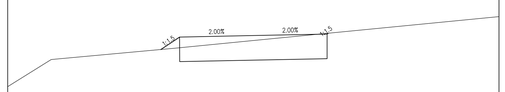
PIK. 0+040.00



rzędne projektowane	381.43	381.89			381.97		382.00		
rzędne robót ziemnych	381.43	381.39			381.47		381.50		
rzędne istniejącego terenu	381.43	381.43			381.77		381.91		
odległości od osi	5.02	4.50			0.00		1.50		

W: 1,19m2
N: 0,04m2

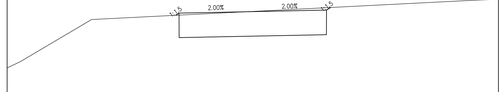
PIK. 0+080.00



rzędne projektowane	381.66	381.92			381.95		381.99		
rzędne robót ziemnych	381.66	381.42			381.45		381.49		
rzędne istniejącego terenu	381.66	381.70			381.84		381.99		
odległości od osi	1.98	1.50			0.00		1.50		

W: 1,48m2
N: 0,01m2

PIK. 0+120.00



rzędne projektowane	382.36	382.40			382.43		382.46		
rzędne robót ziemnych	382.36	381.90			381.93		381.96		
rzędne istniejącego terenu	382.36	382.38			382.44		382.53		
odległości od osi	1.57	1.50			0.00		1.50		

Jednostka projektowa:			www.engroup.com.pl			Inwestor:			
ENGroup	Bartosz Kaftoch 43-300 Bielsko-Biała ul. Skrzydlewskiego 27/14		e-mail: biuro@engroup.com.pl tel +48 530 627 232 fax +48 33 499 05 23			Miasto Ustroń 43-450 Ustroń Rynek 1			
Nazwa zadania:	BUDOWA DROGI DOJAZDOWEJ Z WJAZDEM DO UL. A. BRODY W USTRONIU								
Adres obiektu:	Miejscowość: USTROŃ			Powiat: CIESZYŃSKI			Województwo: ŚLĄSKIE		
Nazwa rysunku:	PRZEKROJE POPRZECZNE								
Funkcja	Imię, Nazwisko		Branża		Nr uprawnień		Podpis	Skala:	1:50
Projektant:	mgr inż. Bartosz KAFTOCH		DROGOWA		SLK/2259/POOD/08			Stadium:	PW
Sprawdzający:	inż. Krzysztof PACH		DROGOWA		SLK/0171/POOD/06			Nr rysunku	5
PROJEKT CHRONIONY JEST PRAWEM AUTORSKIM. POWIELANIE BEZ ZGODY AUTORA ZABRONIONE. PRZEJĘCIE LUB WYKORZYSTANIE W INNYCH CELACH BEZ PISEMNEJ ZGODY ZABRONIONE PRZEPISAMI.			Bielsko-Biała		STYCZEŃ 2014	Opracowanie 063/2013		Wersja	01