

Woj: śląskie  
 Pow: cieszyński  
 Jedn. ewid: 240302\_1, Ustroń  
 Id. obręb: 0004, Ustroń

# MAPA DO CELÓW PROJEKTOWYCH

skala 1 : 500  
 sekcja „2000” 6.117.28.02.1.4; 02.2.3; 02.3.2; 02.4.1  
 układ wysokościowy „Kronsztadt 86”

- mapę zaktualizowano w zakresie S+W+U
- nie wyklucza się istnienia w terenie innych urządzeń podziemnych, które nie były zgłoszone do inwentaryzacji
- działka 366/15 nie jest obciążona służebnością gruntową
- ✓ dla terenu aktualizacji brak jest planu zagospodarowania przestrzennego
- - - - - zakres aktualizacji

Wykonano na podstawie materiałów otrzymanych w ramach licencji nr WGD.6640.1508.2018\_2403\_K05 wydanej przez Starostę Cieszyński



LEGENDA:  - obiekt nietrwale związany z gruntem nie podlegający ewidencji

Cieszyn, 21.05.2018r.  
 Wykonał :








Za zgodność z mapą do celów projektowych  
 identyfikator P.2403.2018.2169 z dnia 11.06.2018r.

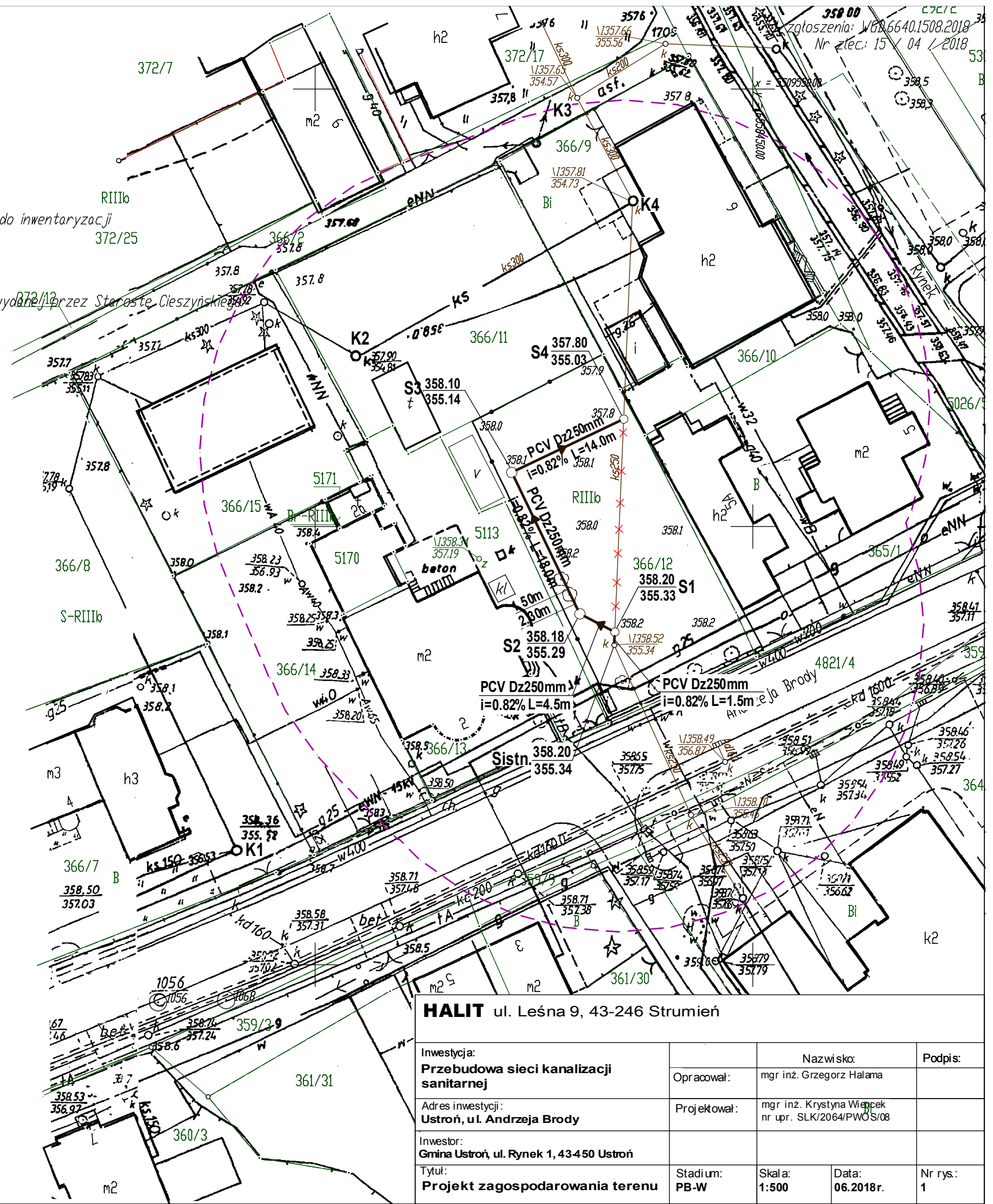
**LEGENDA:**

**ELEMENTY PROJEKTOWANE**

-  PROJ. PRZEBUDOWA SIECI KANALIZACJI SANITARNEJ GRAWITACYJNEJ
-  KANALIZACJA SANITARNA DO PRZEBUDOWY

**UZBROJENIE ISTNIEJĄCE**

-  WODOCIĄG
-  KANALIZACJA SANITARNA
-  KABLE TELEKOMUNIKACYJNE
-  KABLE ENERGETYCZNE
-  GAZOCIĄG
-  GRANICE DZIAŁEK
-  NUMERY DZIAŁEK



**HALIT** ul. Leśna 9, 43-246 Strumień

Inwestycja: <b>Przebudowa sieci kanalizacji sanitarnej</b>	Opracował:	Nazwisko:	Podpis:
Adres inwestycji: <b>Ustroń, ul. Andrzeja Brody</b>	Projektował:	mgr inż. Krystyna Wiepcek nr upr. SLK/2064/PWOS/08	
Inwestor: <b>Gmina Ustroń, ul. Rynek 1, 43-450 Ustroń</b>	Stadium: <b>PB-W</b>	Skala: <b>1:500</b>	Data: <b>06.2018r.</b>
Tytuł: <b>Projekt zagospodarowania terenu</b>			Nr rys.: <b>1</b>