

# Mapa do celów projektowych

skala 1:500

sekcja 2000: 6.117.28.22.2.4

6.117.28.22.4.2










6.117.28.23.1.3

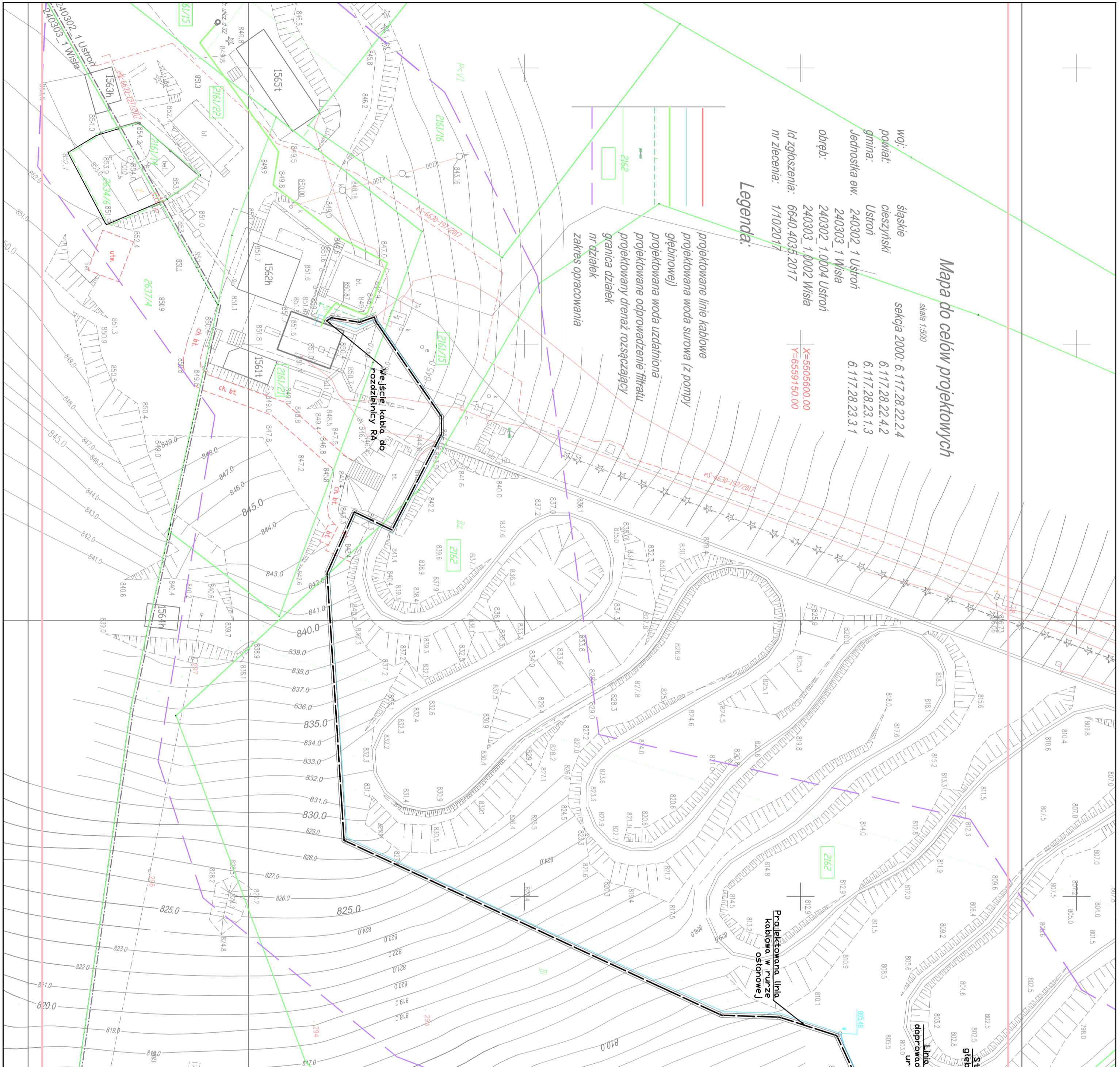
6.117.28.23.3.1

woj: śląskie  
powiat: cieszyński  
gmina: Ustroń  
jednostka ew. 240302\_1 Ustroń  
240303\_1 Wisła  
obrub: 240302\_1.0004 Ustroń  
240303\_1.0002 Wisła  
Id zgłoszenia: 6640.4038.2017  
nr zlecenia: 1/10/2017

X=55056000.00  
Y=6659150.00

## Legenda:

-  projektowane linie kablowe
-  projektowana woda surowa (z pompy
-  głębinowej)
-  projektowana woda uzdatniona
-  projektowane odprowadzenie filtratu
-  projektowany drenaż rozszczepiaczy
-  granica działek
-  nr działek
-  zakres opracowania



|   |  |  |  |  |  |
|---|--|--|--|--|--|
| <b>INWESTOR:</b><br>Kolej Linowa „Czantoria”<br>43-450 Ustroń<br>ul. 3 Maja 130<br>Prawa autorskie do rysunku posiada KOS-EL.<br>Nie pisać modyfikacje kopowane lub wykorzystywanie rysunku bez zgody autora. |  | <b>PROJEKTOWAŁ:</b><br>Inż. Mariusz Kosiorz<br>nr upr. 585/01<br><b>OPRACOWAŁ:</b> |  | <b>POPPS:</b><br>inż. Mariusz Kosiorz<br>nr upr. 585/01<br><b>POPPS:</b> |  |
| <b>NAZWA INWESTYCJI:</b><br>Projekt budowlany wodociągu tłoczonego od studni głębinowej do gminy stacji kolejki linowej „Czantoria” oraz do projektowanego źródła ujętego w Ustroniu Polanie                  |  | <b>PROJEKTOWAŁ:</b><br>inż. Mariusz Kosiorz<br>nr upr. 585/01<br><b>OPRACOWAŁ:</b> |  | <b>POPPS:</b><br>inż. Mariusz Kosiorz<br>nr upr. 585/01<br><b>POPPS:</b> |  |
| <b>ADRES INWESTYCJI:</b><br>EZ-01<br>NAZWA RYSUNKU:<br>PLAN ZAGOSPODAROWANIA TERENU   |  | <b>PROJEKTOWAŁ:</b><br>inż. Mariusz Kosiorz<br>nr upr. 585/01<br><b>OPRACOWAŁ:</b> |  | <b>POPPS:</b><br>inż. Mariusz Kosiorz<br>nr upr. 585/01<br><b>POPPS:</b> |  |
| <b>NR REWIZJI:</b> DATA: <b>AUTOR ZMIAN:</b> <b>OPS ZMIAN:</b>  |  | <b>PROJEKTOWAŁ:</b><br>inż. Mariusz Kosiorz<br>nr upr. 585/01<br><b>OPRACOWAŁ:</b> |  | <b>POPPS:</b><br>inż. Mariusz Kosiorz<br>nr upr. 585/01<br><b>POPPS:</b> |  |
| <b>JEDNOSTKA PROJEKTOWA:</b><br>KOS-EL<br>ul. Badesztynska 72, 41-914 Zabrze  |  | <b>PROJEKTOWAŁ:</b><br>inż. Mariusz Kosiorz<br>nr upr. 585/01<br><b>OPRACOWAŁ:</b> |  | <b>POPPS:</b><br>inż. Mariusz Kosiorz<br>nr upr. 585/01<br><b>POPPS:</b> |  |
| <b>NAZWA INWESTYCJI:</b><br>Projekt budowlany wodociągu tłoczonego od studni głębinowej do gminy stacji kolejki linowej „Czantoria” oraz do projektowanego źródła ujętego w Ustroniu Polanie                  |  | <b>PROJEKTOWAŁ:</b><br>inż. Mariusz Kosiorz<br>nr upr. 585/01<br><b>OPRACOWAŁ:</b> |  | <b>POPPS:</b><br>inż. Mariusz Kosiorz<br>nr upr. 585/01<br><b>POPPS:</b> |  |
| <b>ADRES INWESTYCJI:</b><br>EZ-01<br>NAZWA RYSUNKU:<br>PLAN ZAGOSPODAROWANIA TERENU   |  | <b>PROJEKTOWAŁ:</b><br>inż. Mariusz Kosiorz<br>nr upr. 585/01<br><b>OPRACOWAŁ:</b> |  | <b>POPPS:</b><br>inż. Mariusz Kosiorz<br>nr upr. 585/01<br><b>POPPS:</b> |  |
| <b>INWESTOR:</b><br>Kolej Linowa „Czantoria”<br>43-450 Ustroń<br>ul. 3 Maja 130<br>Prawa autorskie do rysunku posiada KOS-EL.<br>Nie pisać modyfikacje kopowane lub wykorzystywanie rysunku bez zgody autora. |  | <b>PROJEKTOWAŁ:</b><br>inż. Mariusz Kosiorz<br>nr upr. 585/01<br><b>OPRACOWAŁ:</b> |  | <b>POPPS:</b><br>inż. Mariusz Kosiorz<br>nr upr. 585/01<br><b>POPPS:</b> |  |
| <b>DATA:</b> 03.2018 <b>SKALA:</b> 1:500 <b>FORMAT:</b> EL <b>BRANŻA:</b> EL  |  | <b>PROJEKTOWAŁ:</b><br>inż. Mariusz Kosiorz<br>nr upr. 585/01<br><b>OPRACOWAŁ:</b> |  | <b>POPPS:</b><br>inż. Mariusz Kosiorz<br>nr upr. 585/01<br><b>POPPS:</b> |  |
| <b>NR ARKUSZA:</b> <b>LICZBA ARKUSZY:</b> <b>FAZA:</b> PB   |  | <b>PROJEKTOWAŁ:</b><br>inż. Mariusz Kosiorz<br>nr upr. 585/01<br><b>OPRACOWAŁ:</b> |  | <b>POPPS:</b><br>inż. Mariusz Kosiorz<br>nr upr. 585/01<br><b>POPPS:</b> |  |